Vue en Plan du Tunnel de Noailles

Planche 1/2

Indice	Suivi des modifications	Conception	Vérif. / Valid.	Visa Mandataire
A00	Première édition	VDE	YLE	YLE
B00	Modification selon retour MOA	VDE	YLE	YLE

LOGMA

DiR CENTRE OUEST

Date	Echelle	Format d'impression	Nom du fichier
08/04/2025	1/1000	1646x297	003_A20_Tunnel Noailles_VP-ECH50-ECH51.dwg

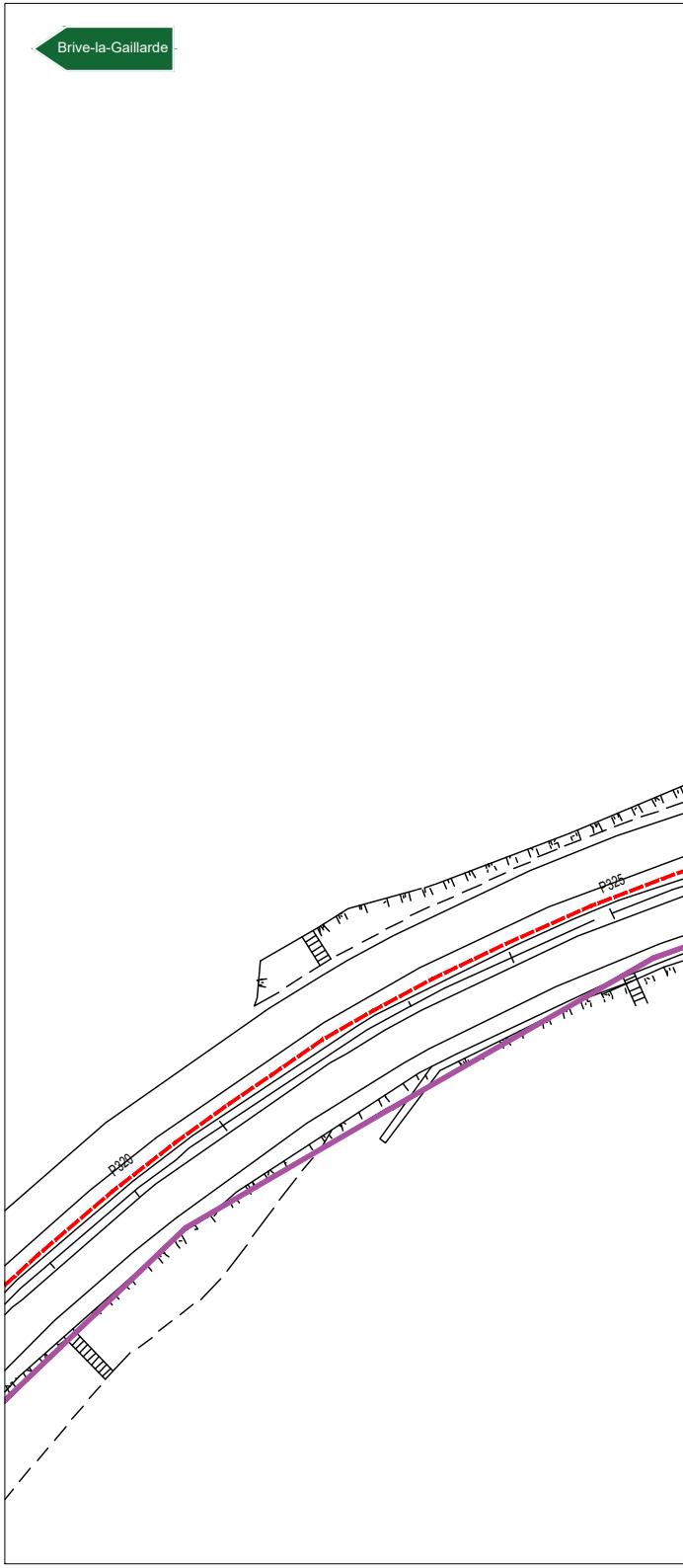
Brive-la-Gaillarde
P320
P325

Panneau "tunnel fermé" à déposer

Niche PAU à créer

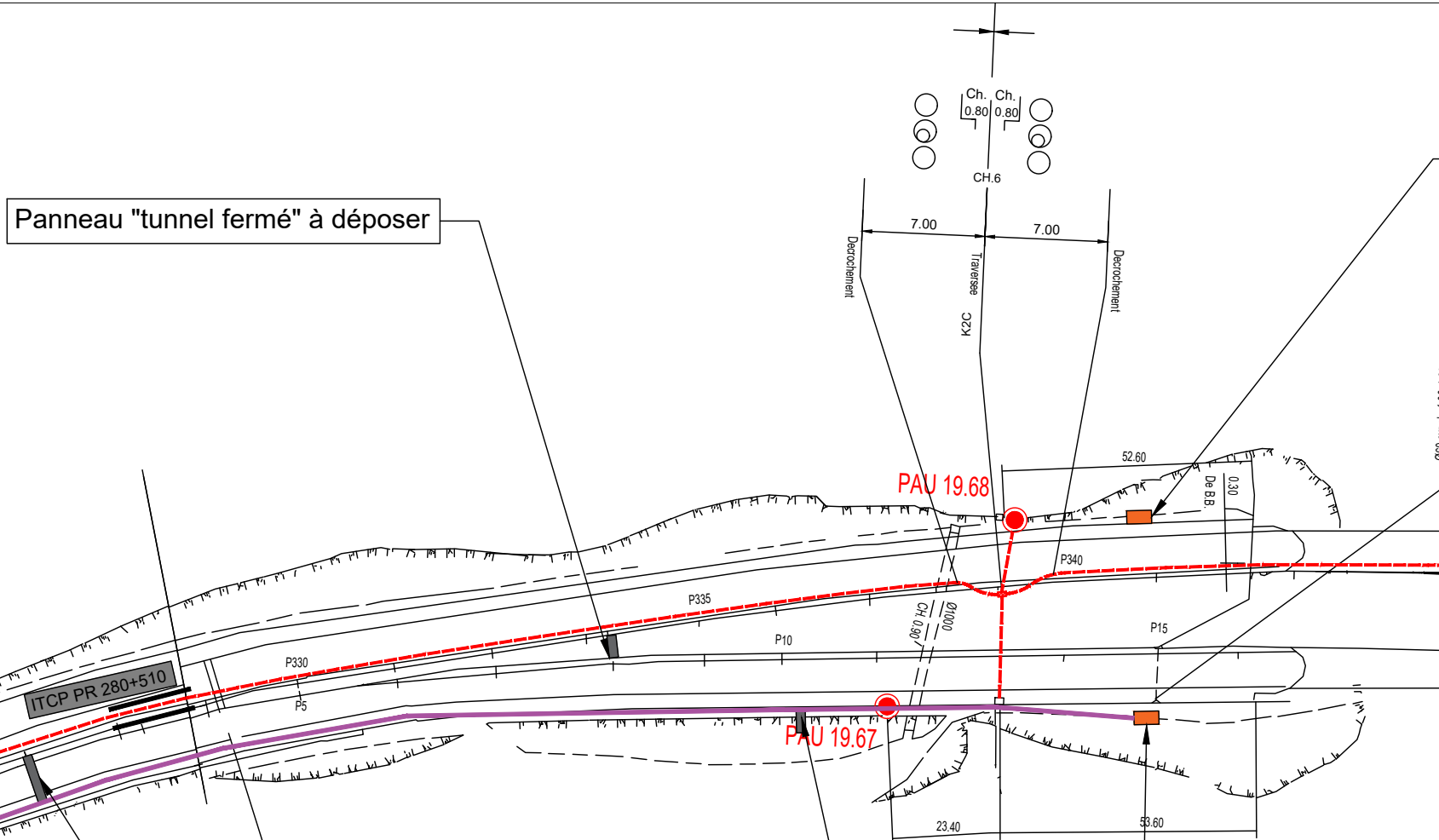
Ch.
0.80
Ch.
0.80
CH.6
7.00
7.00
Decrochement
Traversee
K2C
Decrochement
Ø60 sur ch. 1.00x1.00
52.60
De B.B.
0.30
PAU 19.68
PAU 19.70
P345
P350
P340
P335
P330
P5
P10
P15
P20
TUBE O
ITCP PR 280+510
CH.0.90
Ø1000
PAU 19.67
23.40
53.60
Ø800 ch.0.25

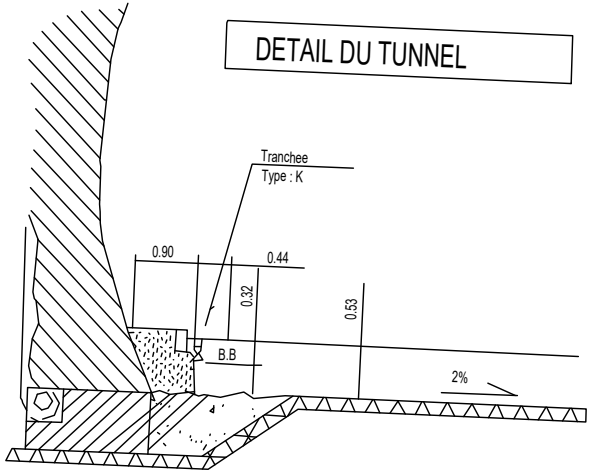
DETAIL DU TUNNEL
Tranchee
Type : K
0.90
0.44
0.32
0.53
B.B
2%

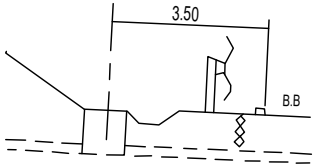

PMV"tunnel fermé"
+barrière

Portique FAV + 2 pictogrammes TGG

Niche PAU à créer

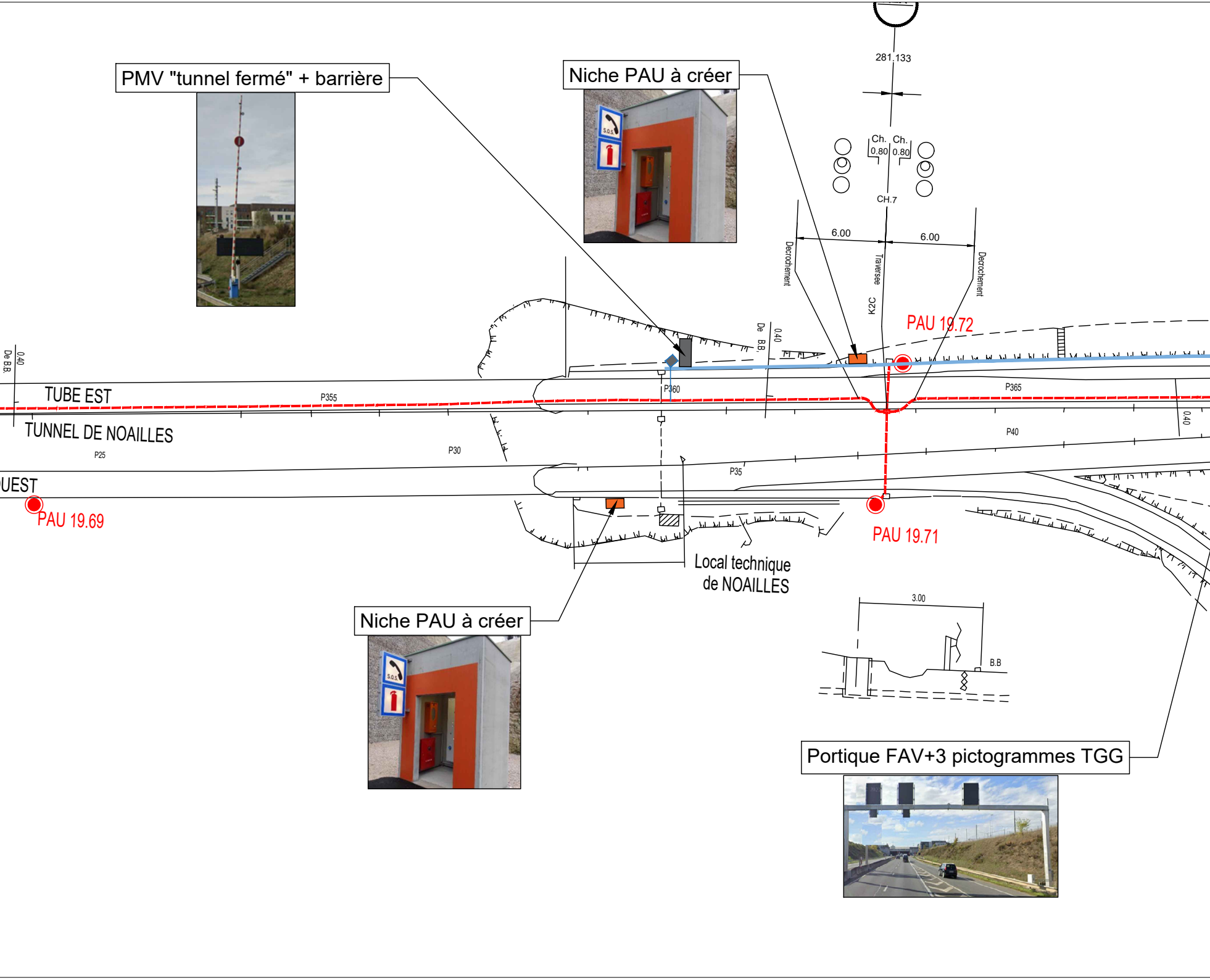
PMV "tunnel fermé" + barrière
Niche PAU à créer
281.133
Ch.
0.80
Ch.
0.80
CH.7
6.00
6.00
Decrochement
Traversee
Decrochement
K2C
PAU 19.72
De B.B.
0.40
De B.B.
0.40
TUBE EST
P355
P360
P365
TUNNEL DE NOAILLES
P25
P30
P35
P40
0.40
UEST
PAU 19.69
PAU 19.71
Local technique
de NOAILLES
Niche PAU à créer
3.00
B.B
Portique FAV+3 pictogrammes TGG

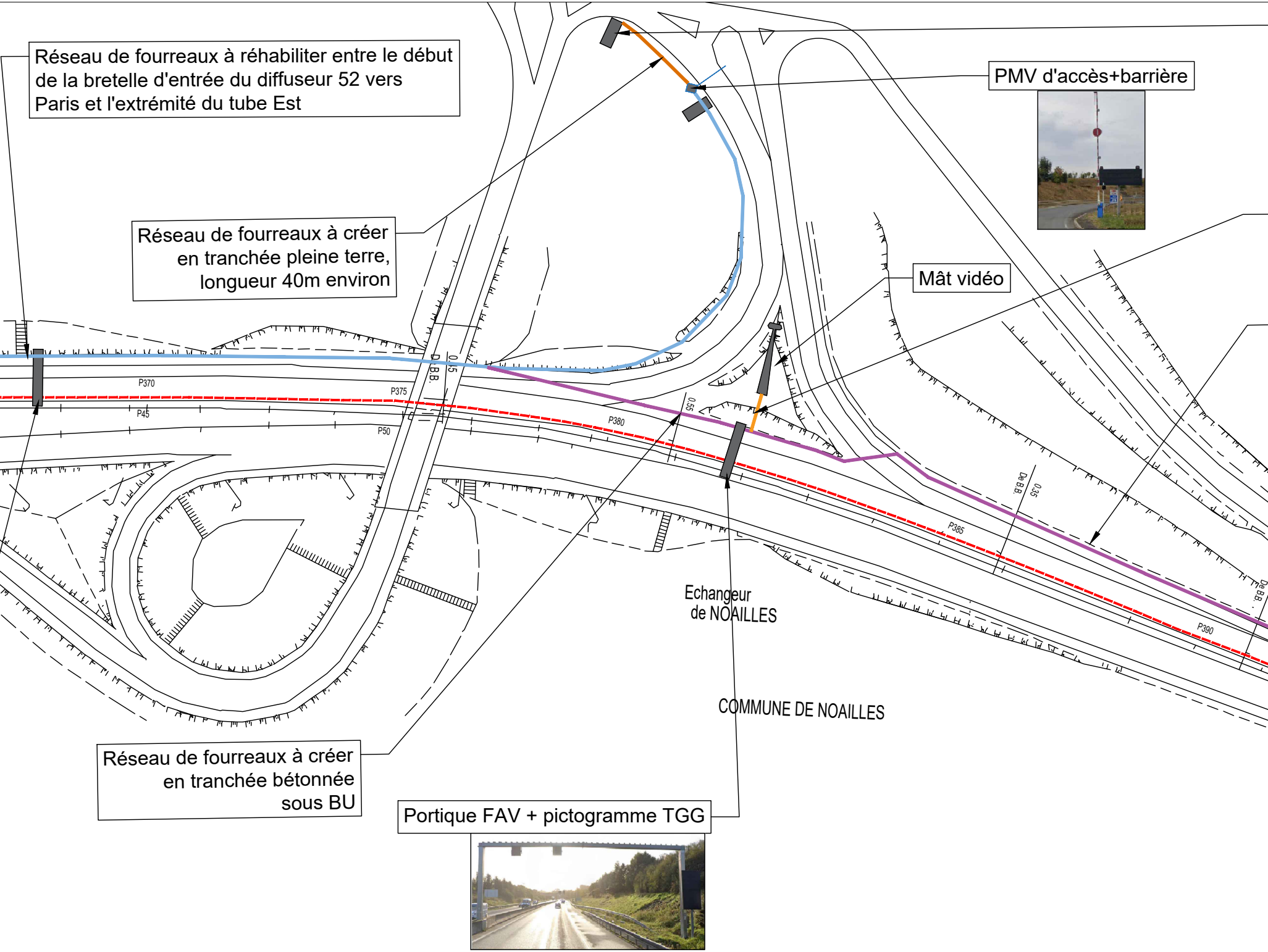

Réseau de fourreaux à réhabiliter entre le début de la bretelle d'entrée du diffuseur 52 vers Paris et l'extrémité du tube Est

PMV d'accès+barrière

Réseau de fourreaux à créer en tranchée pleine terre, longueur 40m environ

Mât vidéo

Réseau de fourreaux à créer en tranchée bétonnée sous BU

Portique FAV + pictogramme TGG

P370
P375
P45
P50
P380
P385
P390
D.B.B.
0.55
0.35
Echangeur
de NOAILLES
COMMUNE DE NOAILLES

PMV d'accès

Réseau de fourreaux à créer
en tranchée pleine terre,
longueur 20m environ

Réseau de fourreaux à créer
en tranchée bétonnée
sous BU, longueur 230m environ

Montauban

Pictogramme TGG sur mât

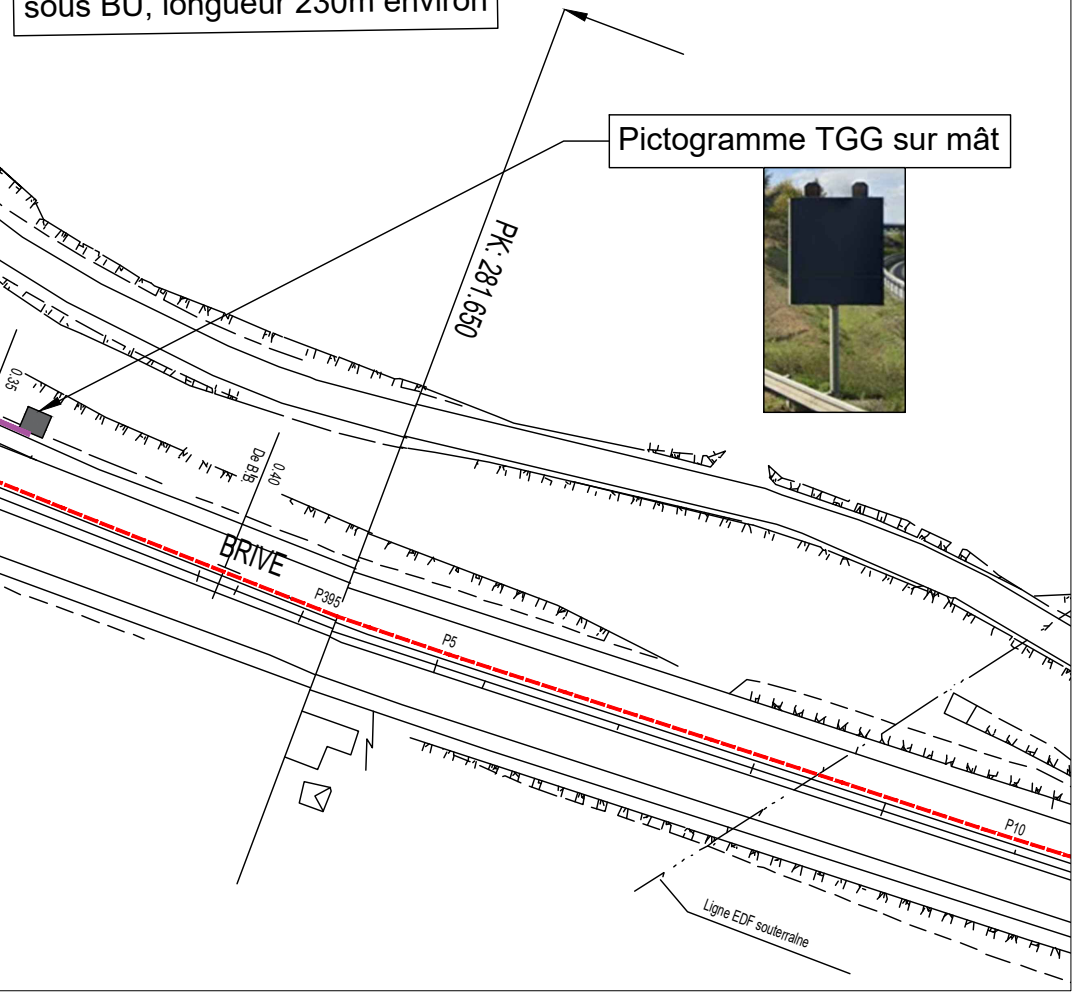
PK: 281.650
0.35
De BB
0.40
BRIVE
P395
P5
P10
Ligne EDF souterraine